

**UCHWAŁA NR XXXV/270/17
RADY MIEJSKIEJ W PRZEDBORZU
z dnia 17 sierpnia 2017 r.**

w sprawie wyrażenia zgody na zamianę nieruchomości

Na podstawie art. 18 ust. 2 pkt. 9 lit. a ustawy z dnia 8 marca 1990 roku o samorządzie gminnym (t.j. Dz. U. z 2016 r., poz. 446, zmiany: Dz. U. z 2016 r., poz. 1579, poz. 1948, z 2017 r. poz. 730, poz. 935) oraz art. 15 ust. 1 ustawy z dnia 21 sierpnia 1997 roku o gospodarce nieruchomościami (t.j. Dz. U. z 2016 r., poz. 2147, zmiany: Dz. U. z 2016 r., poz. 2260, z 2017 r., poz. 624, poz. 820) uchwała się, co następuje:

§ 1. Wyraża się zgodę na zamianę działek oznaczonych w ewidencji gruntów numerami 727/1, 727/2, 727/3, 729, 854/1, 854/2, 854/3 obr. Zagacie o łącznej powierzchni 2,2822 ha, dla których Sąd Rejonowy w Radomsku prowadzi księgę wieczystą o nr PT1R/00070552/2 stanowiących własność Gminy Przedbórz na działki oznaczone w ewidencji gruntów numerami 238/1 i 238/2 obręb Mojżeszów o łącznej powierzchni 0,1800 ha, dla której Sąd Rejonowy w radomsku prowadzi księgę wieczystą o nr PT1R/00085816/9 stanowiącą własność Skarbu Państwa – Agencji Nieruchomości Rolnych.

§ 2. W przypadku nierównych wartości zamienianych nieruchomości, o których mowa w § 1 należy zastosować dopłatę, której wartość jest równa różnicy zamienianych nieruchomości.

§ 3. Szczegółowe położenie działek, o których mowa w § 1 przedstawia załącznik graficzny do uchwały.

§ 4. Wykonanie uchwały powierza się Burmistrzowi Miasta Przedborza.

§ 5. Uchwała wchodzi w życie z dniem podjęcia.

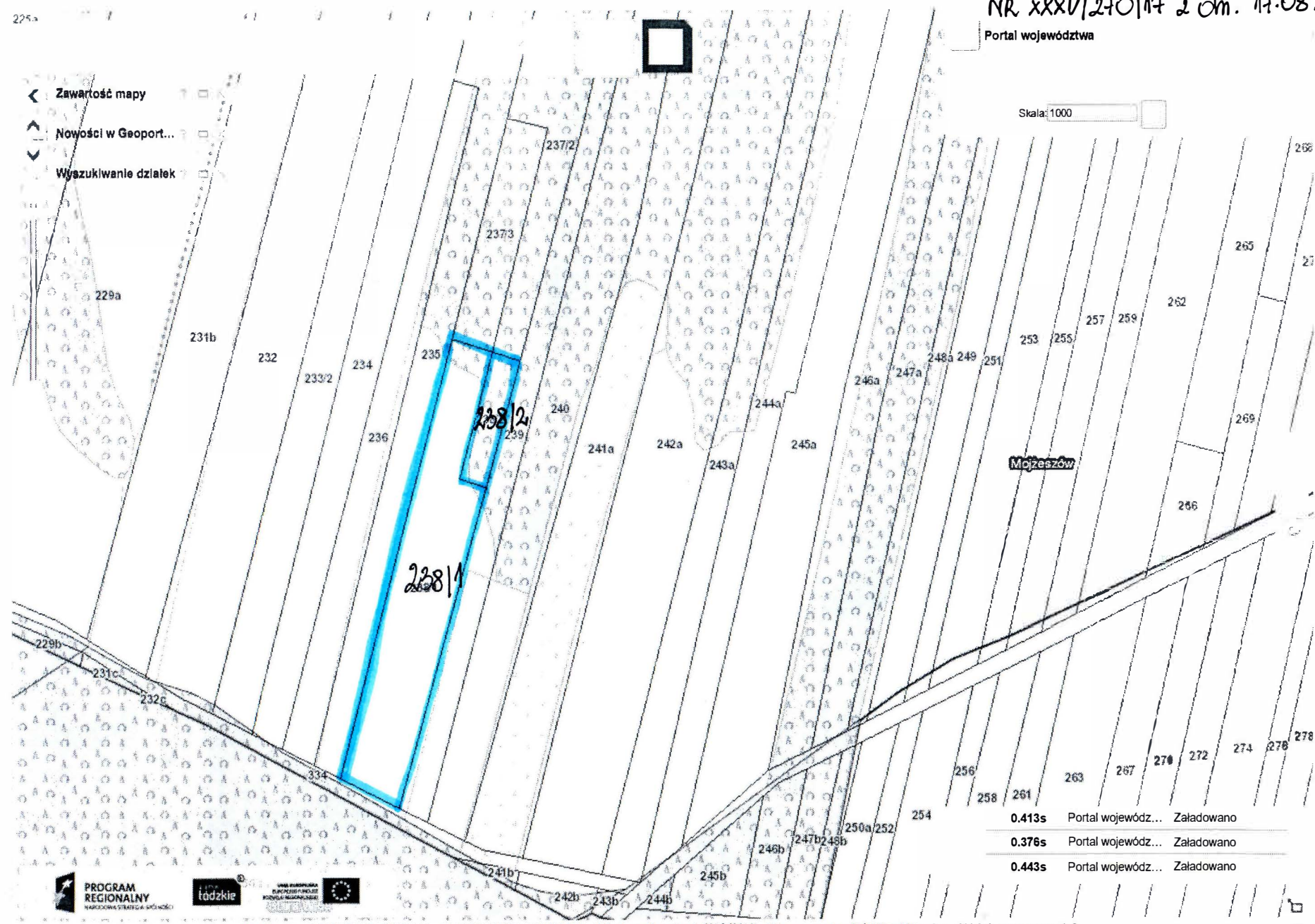


PRZEWODNICZĄCY
RADY MIEJSKIEJ W PRZEDBORZU

Krzysztof Zawisza

Załącznik do uchwały
NR XXXV/270/17 z dn. 17.08.2017

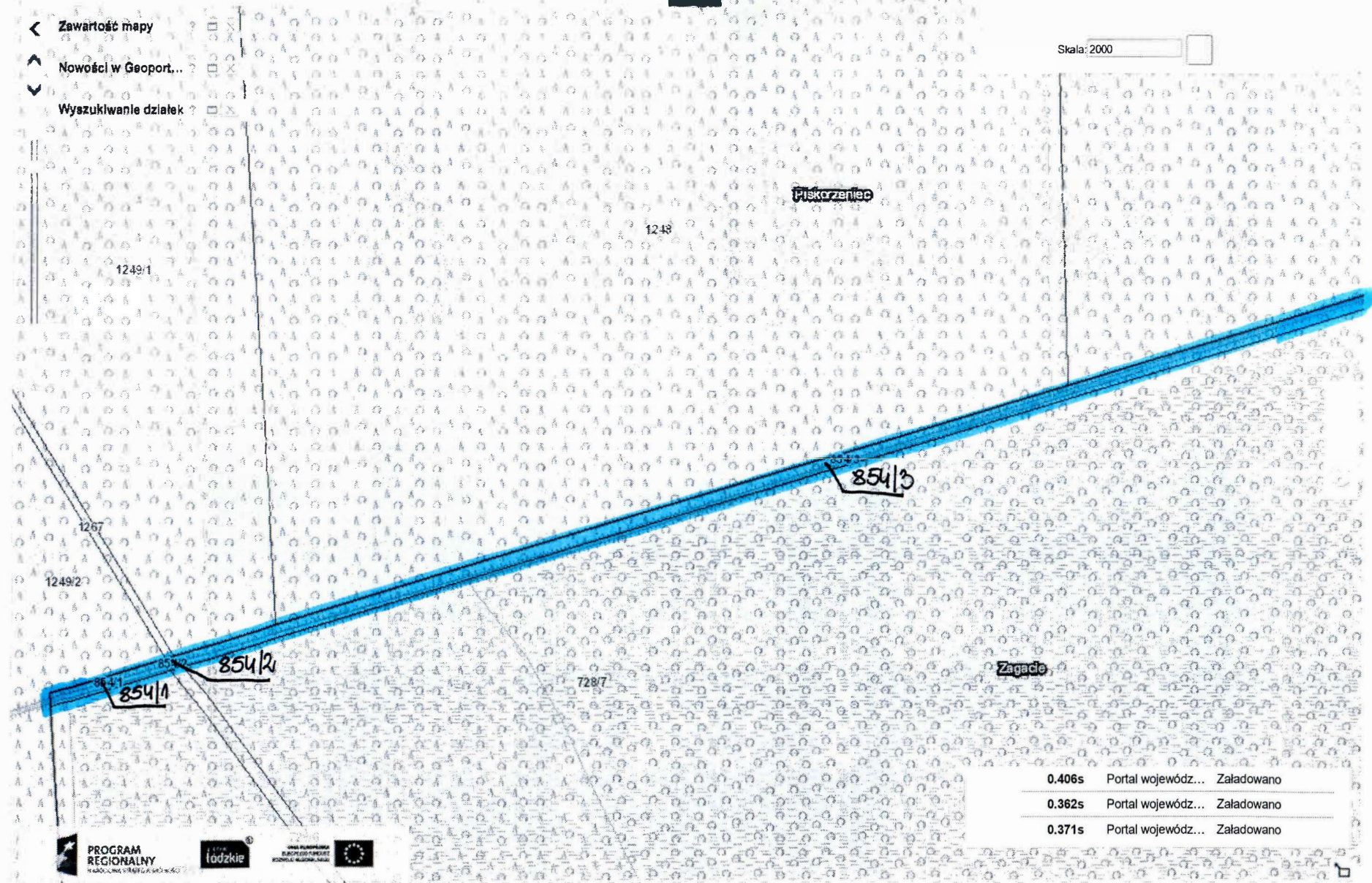
Portal województwa



Współrzędne X: 349197.07 Y: 569838.11 N: 51°0'19.31" E: 19°59'44.52" Układ współrzędnych 1992 (2180) Aktywna warstwa Działki ewidencyjne Obiektów zaznaczonych 0

Załącznik do uchwały
nr XXXV/270/17 z dn. 19.08.2017r.


Portal województwa



- < Zawartość mapy
- > Nowości w Geoport...
- > Wyszukiwanie działek

Skala: 2000

0.406s	Portal wojewódz...	Założowano
0.362s	Portal wojewódz...	Założowano
0.371s	Portal wojewódz...	Założowano

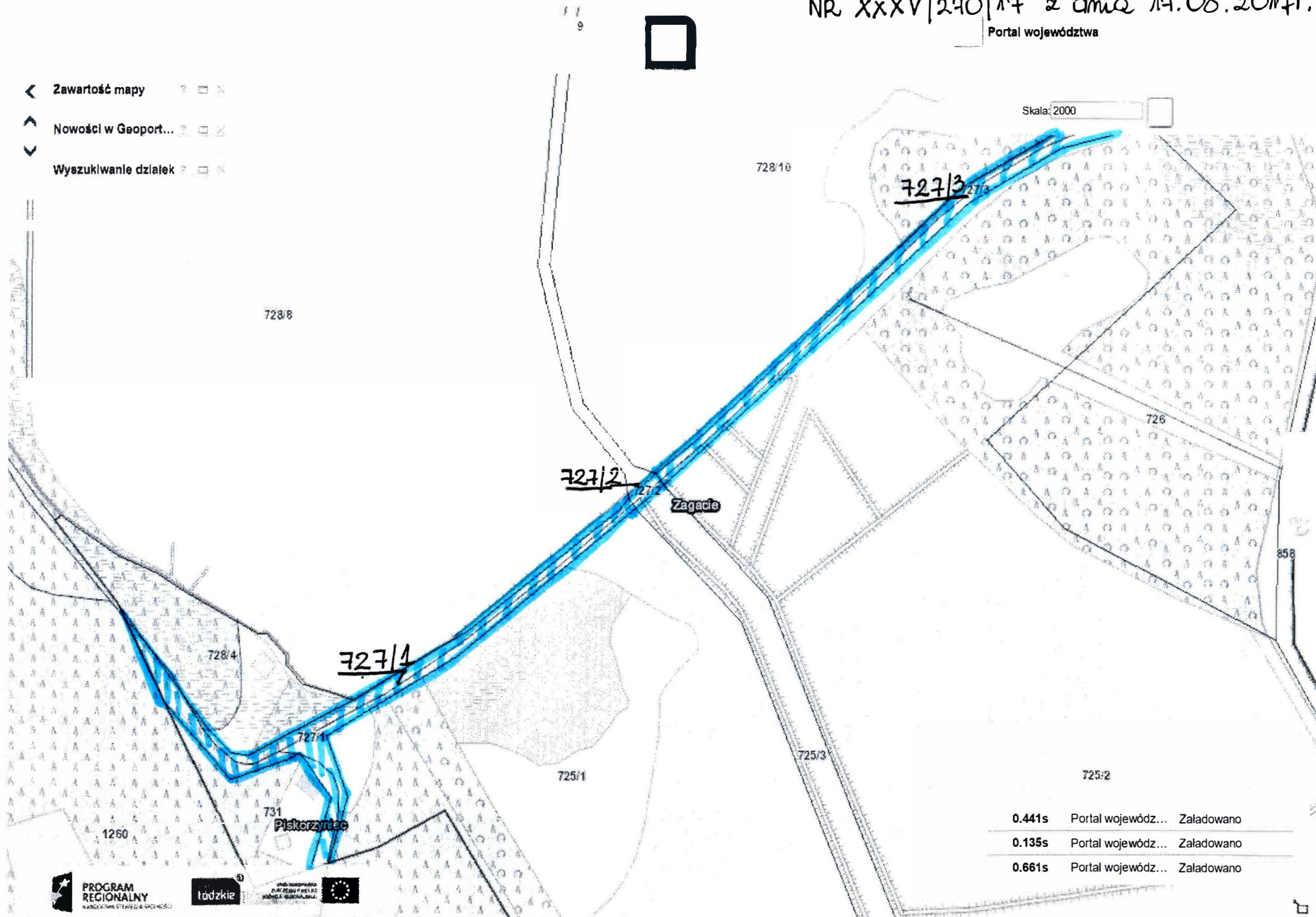


Współrzędne X: 353619.58 Y: 573515.17 N: 51°2'40.84" E: 20°2'56.45" Układ współrzędnych 1992 (2180) Aktywna warstwa Działki ewidencyjne Obiektów zaznaczonych 0

ZAAŁĄCZNIK DO UCHWAŁY
NR XXV/290/17 z dnia 19.08.2017r.

Portal województwa

- ◀ Zawartość mapy
- ⤴ Nowości w Geoport...
- ⤵ Wyszukiwanie działek



0.441s	Portal wojewódz...	Załadowano
0.135s	Portal wojewódz...	Załadowano
0.661s	Portal wojewódz...	Załadowano

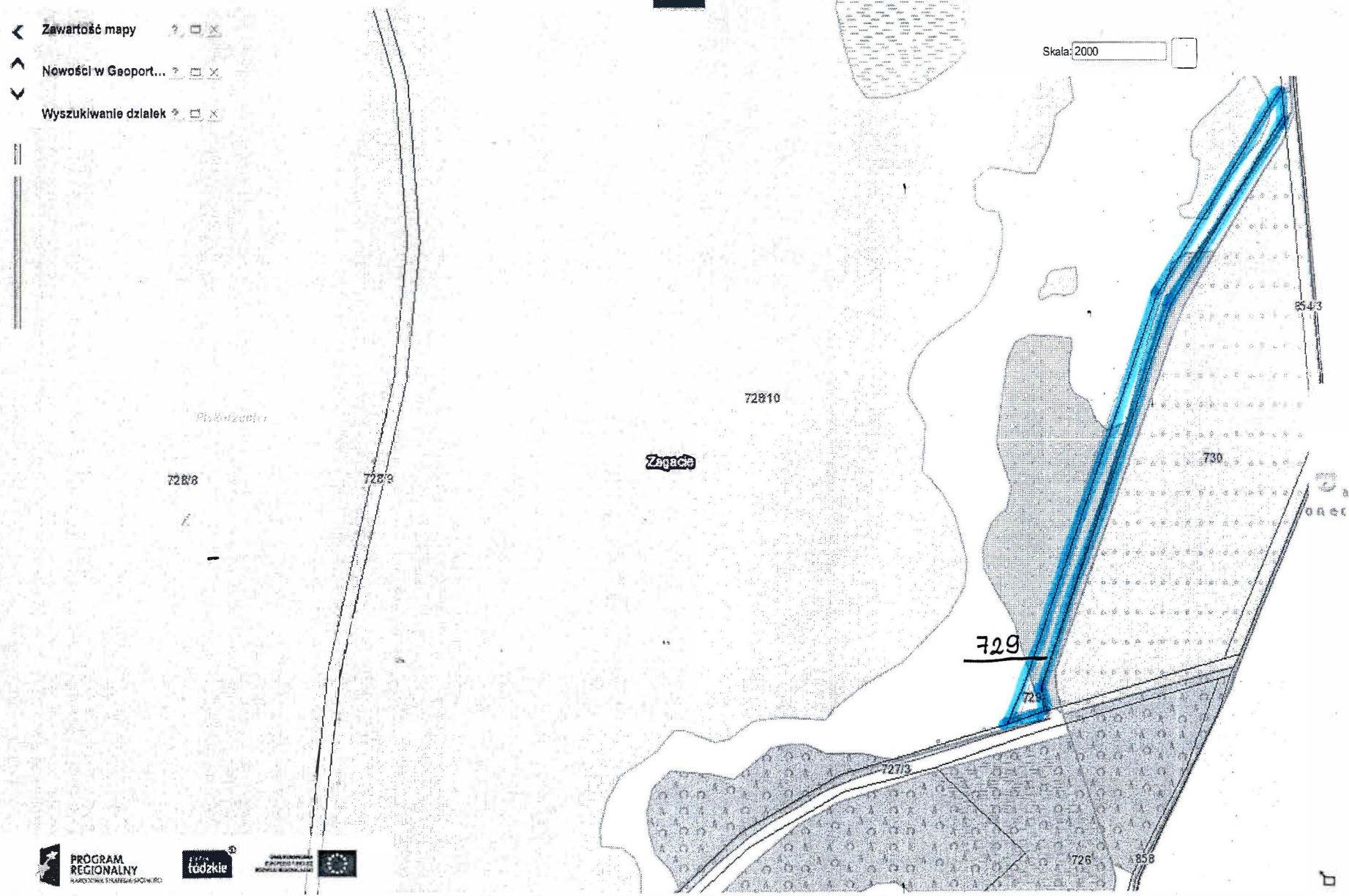


Współrzędne X: 352091.34 Y: 573745.62 N: 51°1'51.26" E: 20°37'16" Układ współrzędnych 1992 (2180) Aktywna warstwa Działki ewidencyjne Obiektów zaznaczonych 0

ZAŁĄCZNIK DO UCHWAŁY
NR XXXV/270/17
Portal województwa 2 dn. 17.08.2017

- ◀ Zawartość mapy
- ▶ Nowości w Geoport...
- ◀ Wyszukiwanie działek

Skala: 2000



Współrzędne X: 352421.54 Y: 573872.09 N: 51°2'1.89" E: 20°3'13.9" Układ współrzędnych 1992 (2180) Aktywna warstwa Działki ewidencyjne Obiektów zaznaczonych 0