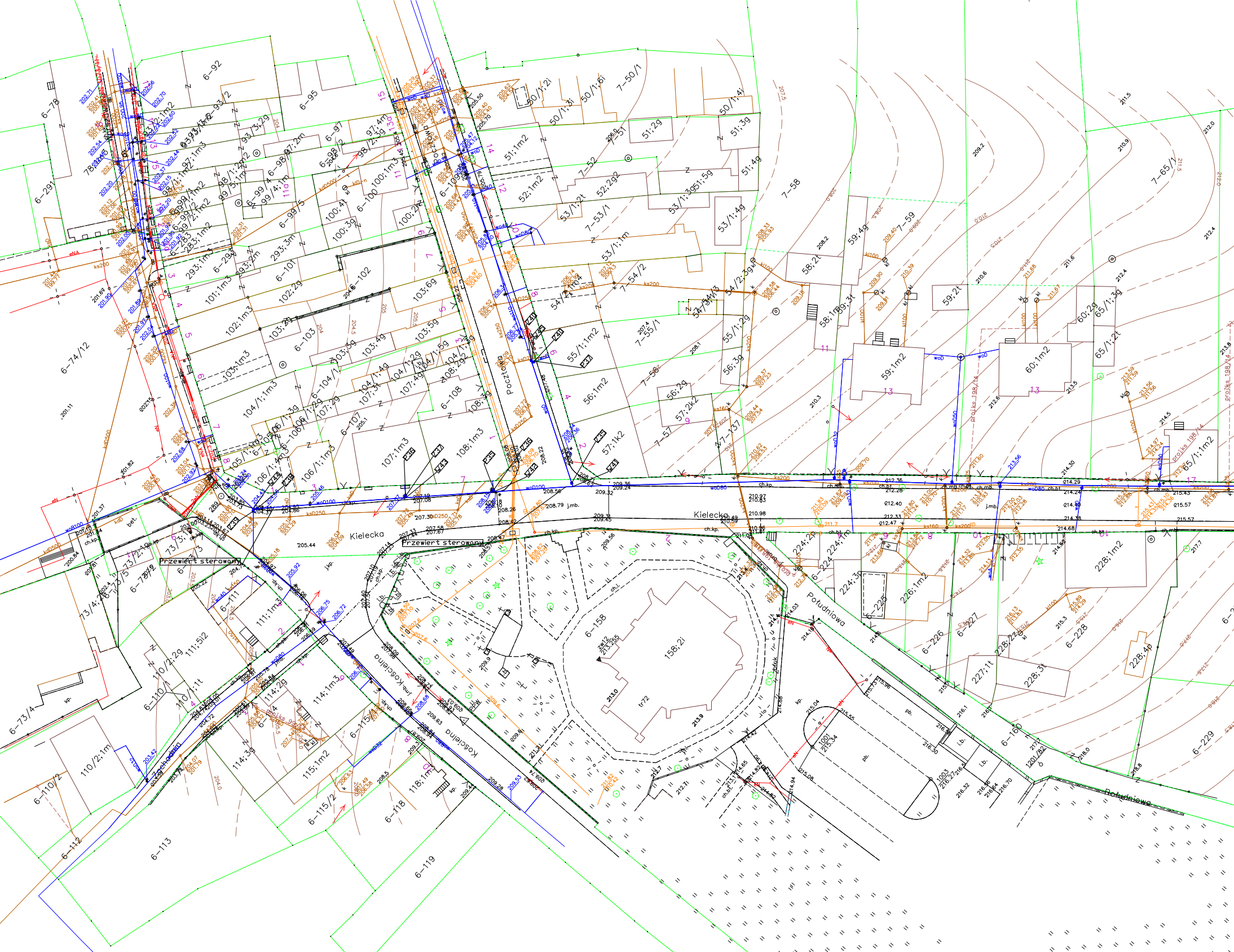
Kielecka
Kielecka
Pocztowa
Kościelna
Kościelna
Południowa
Południowa
Przewiert sterowany
Przewiert sterowany
6-78
6-291
6-74/12
6-92
6-95
6-97
6-98
6-99/5
6-100
6-101
6-102
6-103
6-104/1
6-107
6-108
6-109
7-50/1
7-51
7-52
7-53/1
7-54/2
7-55/1
7-56
7-57
7-58
7-59
7-65/1
51;1m2
51;2g
51;3g
51;4g
52;1m2
52;2g2
53/1;1m
53/1;4g
55/1;1m2
55/1;2g
56;1m2
56;2g
56;3g
57;1k2
57;2k2
58;1m
58;2t
59;1m2
59;2t
59;3t
59;4g
60;1m2
60;2g
65/1;1m2
65/1;2t
65/1;3g
100;1m3
100;2m
100;3g
100;4t
101;1m3
102;1m3
102;2g
103;2g
103;3g
103;4g
103;5g
103;6g
104/1;1m3
105;1m3
106/1;1m3
107;1m3
108;1m3
108;3g
111;1m3
111;5i2
114;1m3
114;2g
114;3g
115;1m2
118;1m
158;2i
224;1m
224;2p
224;3g
226;1m2
227;1t
228;1m2
228;3t
228;4p
6-73/4
6-110/2
6-111
6-112
6-113
6-115/2
6-118
6-119
6-158
6-160
6-224
6-225
6-226
6-227
6-228
6-229
73/3
73/4
205.44
208.79
209.32
210.98
212.40
214.38
215.57
ks200
woD100
woD80
kD250
ch.kp.
ch.bt.
ch.mb.
j.mb.
j.kp.
bet.

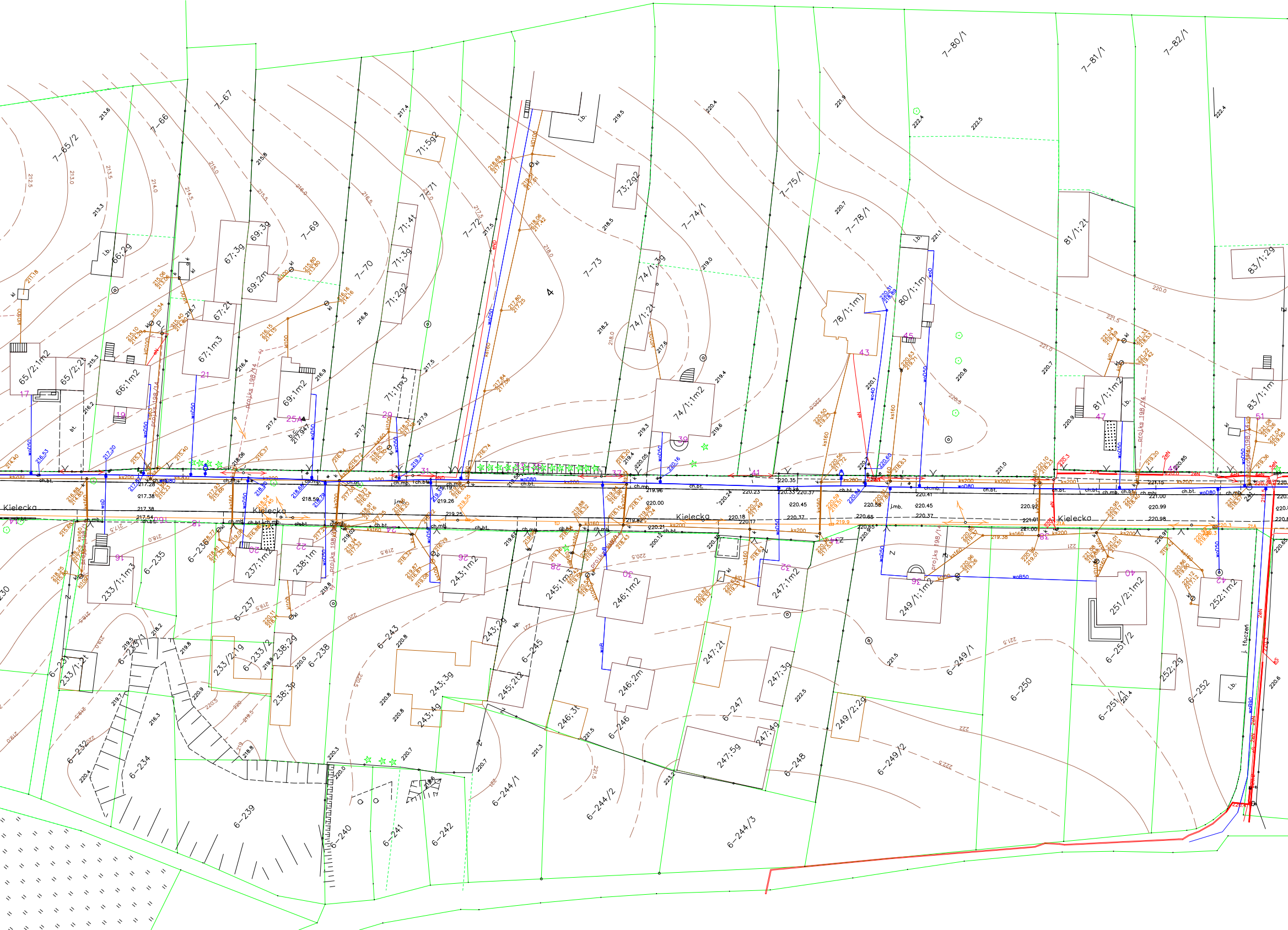
Kielecka
7-65/2
7-66
7-67
7-69
7-70
7-71
7-72
7-73
7-74/1
7-75/1
7-78/1
7-80/1
7-81/1
7-82/1
65/2;1m2
65/2;2t
66;2g
66;1m2
67;3g
67;2t
67;1m3
69;3g
69;2m
69;1m2
71;5g2
71;4t
71;3g
71;2g2
71;1m3
73;2g2
74/1;3g
74/1;2t
74/1;1m2
78/1;1mj
80/1;1m
81/1;2t
81/1;1m2
83/1;2g
83/1;1m
6-233/1
6-233/2
6-234
6-235
6-236
6-237
6-238
6-239
6-240
6-241
6-242
6-243
6-244/1
6-244/2
6-244/3
6-245
6-246
6-247
6-248
6-249/1
6-249/2
6-250
6-251/1
6-251/2
6-252
233/1;1m3
233/1;2t
233/2;1g
237;1m2
238;1m
238;2g
238;3p
243;1m2
243;2g
243;3g
243;4g
245;1m3
245;2t
246;1m2
246;2m
246;3t
247;1m2
247;2t
247;3g
247;4g
247;5g
249/1;1m2
249/2;2g
251/2;1m2
252;1m2
252;2g
proj.ks 198/14
j. tłuczeń
i.b.
ch.bt.
ch.mb.
j.mb.
ks200
ks160
wo80
wo50
wo100
kl100
kd

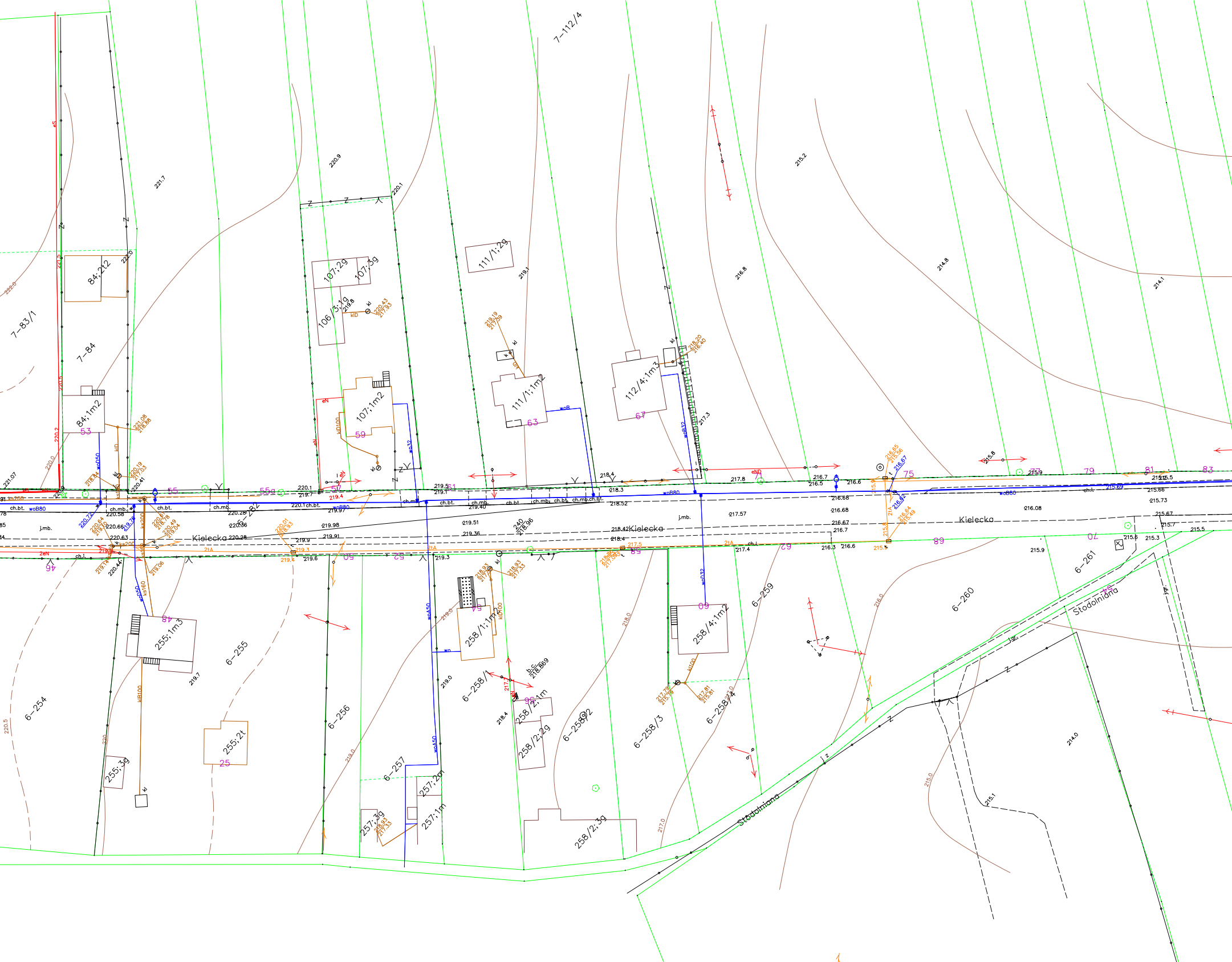
7-112/4
7-83/1
7-84
84;1z2
84;1m2
53
107;2g
107;3g
106/3;1g
107;1m2
59
111/1;2g
111/1;1m2
63
112/4;1m3
67
55
55a
57
61
75
77
79
81
83
Kielecka
Kielecka
Kielecka
Stodolniana
Stodolniana
6-254
6-255
255;1m3
255;2t
25
255;3g
6-256
6-257
257;2m
257;1m
257;3g
6-258/1
258/1;1m2
258/2;1m
258/2;2g
6-258/2
6-258/3
258/2;3g
258/4;1m2
6-258/4
6-259
6-260
6-261
ch.bt.
ch.mb.
j.mb.
ch.l.
woB80
wo
woA50
kl
kID
kID100
ks200
221.7
220.9
220.1
219.1
215.2
216.8
214.8
214.1
217.8
216.7
216.5
216.6
217.57
218.4
218.3
218.52
219.51
219.36
219.9
219.91
219.98
219.6
219.3
220.1
219.7
220.28
220.36
220.58
220.66
220.63
215.9
215.5
215.66
215.73
215.67
215.7
215.3
215.6
216.08
216.68
216.67
217.4
216.3
219.0
218.0
217.0
214.0
215.1
215.0

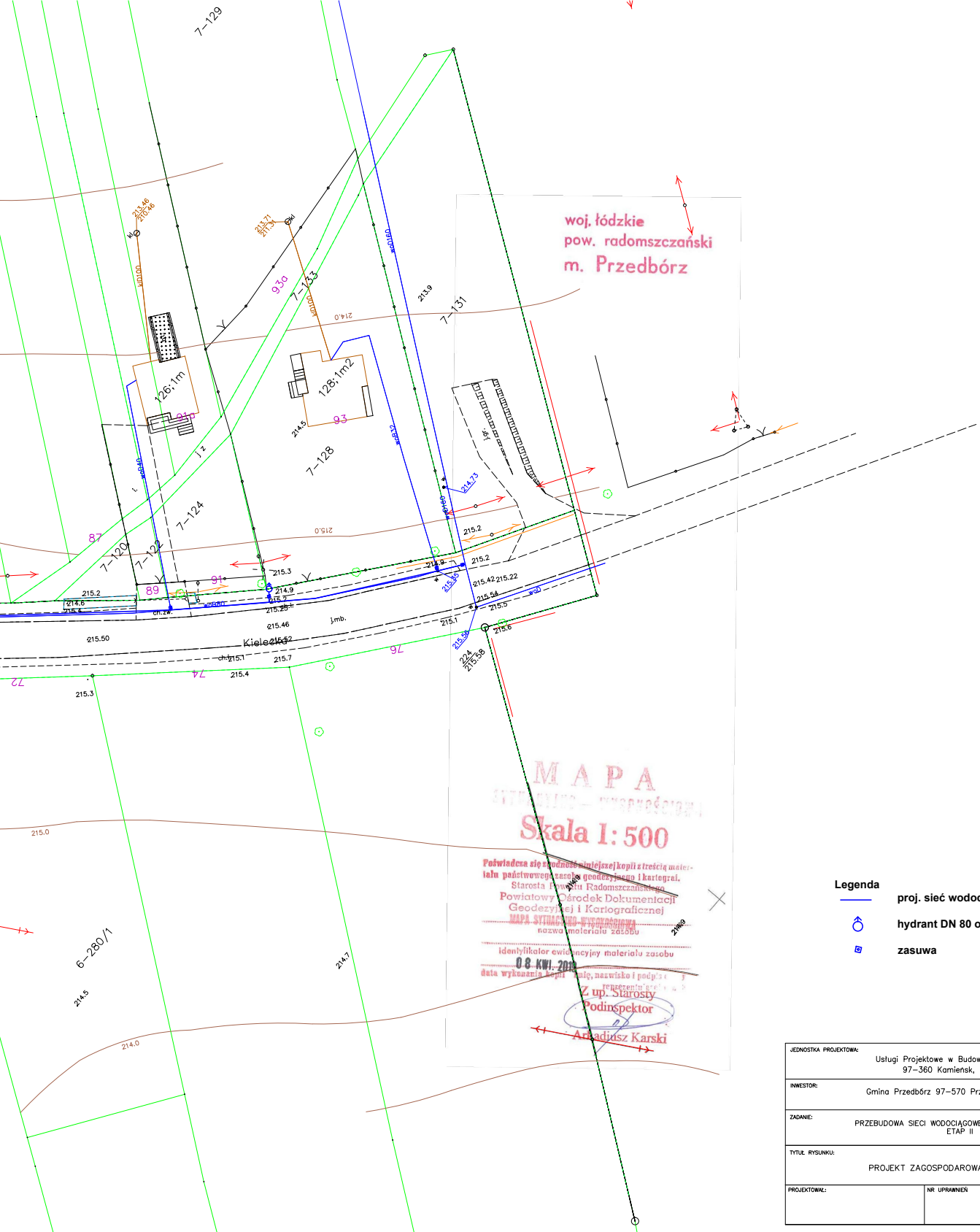
7–129
7–133
7–131
7–128
7–124
7–122
7–120
6–280/1
93a
93
91a
91
89
87
76
74
72
126;1m
128;1m2
kl
213.46
210.46
213.71
211.31
kD100
wD160
woD40
woB32
woB80
woD
214.73
215.35
215.58
224
215.58
214.0
215.0
214.5
213.9
215.2
215.3
214.9
214.6
215.4
215.29
215.46
215.50
215.52
215.1
215.7
215.42
215.22
215.54
215.5
215.6
214.7
j.z
j.gr.
j.mb.
ch.zw.
ch.j.
Kielecka

woj. łódzkie
pow. radomszczański
m. Przedbórz

MAPA
SYTUACYJNO – WYSOKOŚCIOWA
Skala 1:500

Poświadcza się zgodność niniejszej kopii z treścią materiału państwowego zasobu geodezyjnego i kartograf.
Starosta Powiatu Radomszczańskiego
Powiatowy Ośrodek Dokumentacji
Geodezyjnej i Kartograficznej
MAPA SYTUACYJNO-WYSOKOŚCIOWA
nazwa materiału zasobu

identyfikator ewidencyjny materiału zasobu
08 KWI. 2019
data wykonania kopii imię, nazwisko i podpis osoby reprezentującej
Z up. Starosty
Podinspektor
Arkadiusz Karski

Legenda

—	**proj. sieć wodociągowa**
♁	**hydrant DN 80 o wydajności 10 dm3/s**
▣	**zasuwa**

JEDNOSTKA PROJEKTOWA:
Usługi Projektowe w Budownictwie, Paweł Ziemba
97–360 Kamieńsk, ul. Sportowa 4

INWESTOR:
Gmina Przedbórz 97–570 Przedbórz ul. Mostowa 29

ZADANIE:
PRZEBUDOWA SIECI WODOCIĄGOWEJ W UL. KIELECKIEJ
ETAP II

TYTUŁ RYSUNKU:
PROJEKT ZAGOSPODAROWANIA TERENU

STADIUM/BRANŻA: PB/SAN
NR RYSUNKU: 1

PROJEKTOWAŁ:
NR UPRAWNIEŃ:
PODPIS:
SKALA: 1:500
DATA OPRACOWANIA: MAJ 2019